

**VÝPIS Z KATASTRU
NEMOVITOSTÍ**

Informace o pozemku

Parcelní číslo:	<u>2195</u>
Obec:	<u>Heřmanův Městec</u> [<u>571385</u>]
Katastrální území:	<u>Heřmanův Městec</u> [<u>638731</u>]
Číslo LV:	<u>3632</u>
Výměra [m ²]:	10857
Typ parcely:	Parcela katastru nemovitostí
Mapový list:	
Určení výměry:	Ze souřadnic v S-JTSK
Způsob využití:	koryto vodního toku přirozené nebo upravené
Druh pozemku:	vodní plocha



Vlastníci, jiní oprávnění

Vlastnické právo	Podíl
Česká republika	Podíl
Právo hospodařit s majetkem státu	
Povodí Labe, státní podnik, Víta Nejedlého 951/8, Slezské Předměstí, 50003 Hradec Králové	

Způsob ochrany nemovitosti

Název	
pam. zóna - budova, pozemek v památkové zóně	
přírodní rezervace nebo přírodní památka	

Seznam BPEJ


Parcela nemá evidované BPEJ.

Omezení vlastnického práva

Věcné břemeno (podle listiny)

Jiné zápisy

Změna výměr obnovou operátu

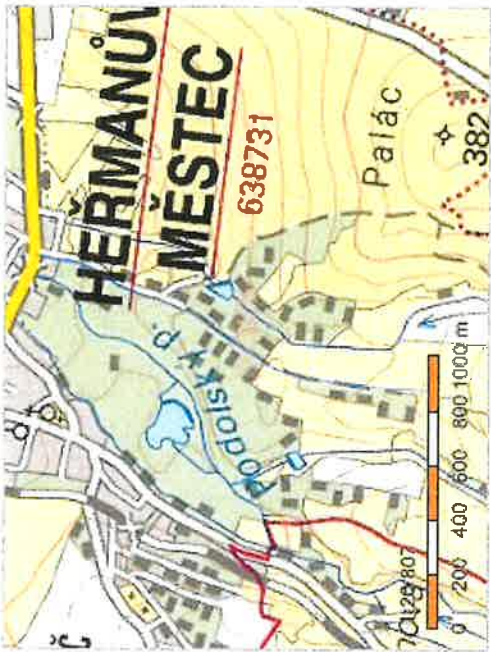
 Katastrální úřad pro Pardubický kraj, Katastrální pracoviště Chrudim

Nemovitost je v územním obvodu, kde státní správu katastru nemovitostí ČR vykonává [Katastrální úřad pro Pardubický kraj, Katastrální pracoviště Chrudim](#)

Zobrazené údaje mají informativní charakter. Platnost dat k 07.07.2021 11:00.

Informace o pozemku

Parcelní číslo:	2140/1
Obec:	Heřmanův Městec [571385]
Katastrální území:	Heřmanův Městec [638731]
Číslo LV:	10001
Výměra [m²]:	9861
Typ parcely:	Parcela katastru nemovitostí
Mapový list:	
Určení výměry:	Graficky nebo v digitalizované mapě
Způsob využití:	ostatní komunikace
Druh pozemku:	ostatní plocha



Vlastníci, jiní oprávnění

Vlastnické právo	Podíl
Město Heřmanův Městec, Havlíčkova 801, 53803 Heřmanův Městec	

Způsob ochrany nemovitosti

Název	
pam. zóna - budova, pozemek v památkové zóně	

Seznam BPEJ

Parcela nemá evidované BPEJ.

Omezení vlastnického práva

Typ	
Věcné břemeno (podle listiny)	

Jiné zápisy

Změna výměr obnovou operátu

Změna číslování parcel

Katastrální úřad pro Pardubický kraj, Katastrální pracoviště Chrudim

Nemovitost je v územním obvodu, kde státní správu katastru nemovitostí ČR vykonává [Katastrální úřad pro Pardubický kraj, Katastrální pracoviště Chrudim](#)

Zobrazené údaje mají informativní charakter. Platnost dat k 07.07.2021 11:00.

Informace o pozemku

Parcelní číslo:	573/1
Obec:	Heřmanův Městec [571385]
Katastrální území:	Heřmanův Městec [638731]
Číslo LV:	1190
Výměra [m ²]:	145899
Typ parcely:	Parcela katastru nemovitostí
Mapový list:	
Určení výměry:	Ze souřadnic v S-JTSK
Způsob využití:	zeleň
Druh pozemku:	ostatní plocha



Vlastníci, jiní oprávnění

Vlastnické právo	Podíl
HLAVNÍ MĚSTO PRAHA, Mariánské náměstí 2/2, Staré Město, 11000 Praha 1	

Způsob ochrany nemovitosti

Název
památkově chráněné území
přírodní rezervace nebo přírodní památka
nemovitá kulturní památka

Seznam BPEJ

Parcela nemá evidované BPEJ.

Omezení vlastnického práva


Nejsou evidována žádná omezení.

Jiné zápisy

ypu

Změna výměr obnovou operátu

Změna číslování parcel

 Katastrální úřad pro Pardubický kraj, Katastrální pracoviště Chrudim

Nemovitost je v územním obvodu, kde státní správu katastru nemovitostí ČR vykonává [Katastrální úřad pro Pardubický kraj, Katastrální pracoviště Chrudim](#)

Zobrazené údaje mají informativní charakter. Platnost dat k 07.07.2021 11:00.

Informace o pozemku

Parcelní číslo:	572/1 
Obec:	Heřmanův Městec [571385] 
Katastrální území:	Heřmanův Městec [638731]
Číslo LV:	1190
Výměra [m ²]:	198491
Typ parcely:	Parcela katastru nemovitostí
Mapový list:	
Určení výměry:	Ze souřadnic v S-JTSK
Způsob využití:	zeleň
Druh pozemku:	ostatní plocha



Vlastníci, jiní oprávnění

Vlastnické právo	Pedil
HLAVNÍ MĚSTO PRAHA, Mariánské náměstí 2/2, Staré Město, 11000 Praha 1	

Způsob ochrany nemovitosti

Název	
památkově chráněné území	
přírodní rezervace nebo přírodní památka	
nemovitá kulturní památka	

Seznam BPEJ


Parcela nemá evidované BPEJ.

Omezení vlastnického práva

Nejsou evidována žádná omezení.

Jiné zápisy

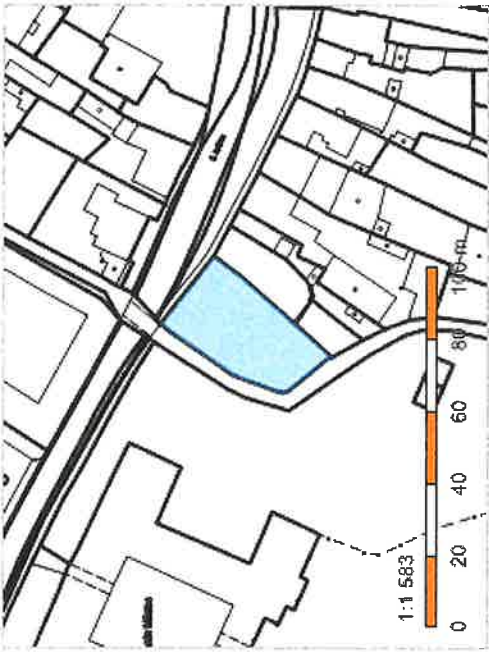
Změna výměr obnovou operátu

Nemovitost je v územním obvodu, kde státní správu katastru nemovitostí ČR vykonává [Katastrální úřad pro Pardubický kraj](#), [Katastrální pracoviště Chrudim](#) 

Zobrazené údaje mají informativní charakter. Platnost dat k 07.07.2021 11:00.

Informace o pozemku

Parcelní číslo:	331
Obec:	Heřmanův Městec [571385]
Katastrální území:	Heřmanův Městec [638731]
Číslo LV:	1190
Výměra [m²]:	892
Typ parcely:	Parcela katastru nemovitostí
Mapový list:	
Určení výměry:	Ze souřadnic v S-JTSK
Způsob využití:	ostatní dopravní plocha
Druh pozemku:	ostatní plocha



Vlastníci, jiní oprávnění

Vlastnické právo	Podíl
HLAVNÍ MĚSTO PRAHA, Mariánské náměstí 2/2, Staré Město, 11000 Praha 1	

Způsob ochrany nemovitosti

Název	
památkově chráněné území	

Seznam BPEJ

Parcela nemá evidované BPEJ.


Omezení vlastnického práva

Nejsou evidována žádná omezení.

Jiné zápisy

--	--

Změna výměr obnovou operátu

Nemovitost je v územním obvodu, kde státní správu katastru nemovitostí ČR vykonává [Katastrální úřad pro Pardubický kraj](#), [Katastrální pracoviště Chrudim](#) 

Zobrazené údaje mají informativní charakter. Platnost dat k 07.07.2021 11:00.